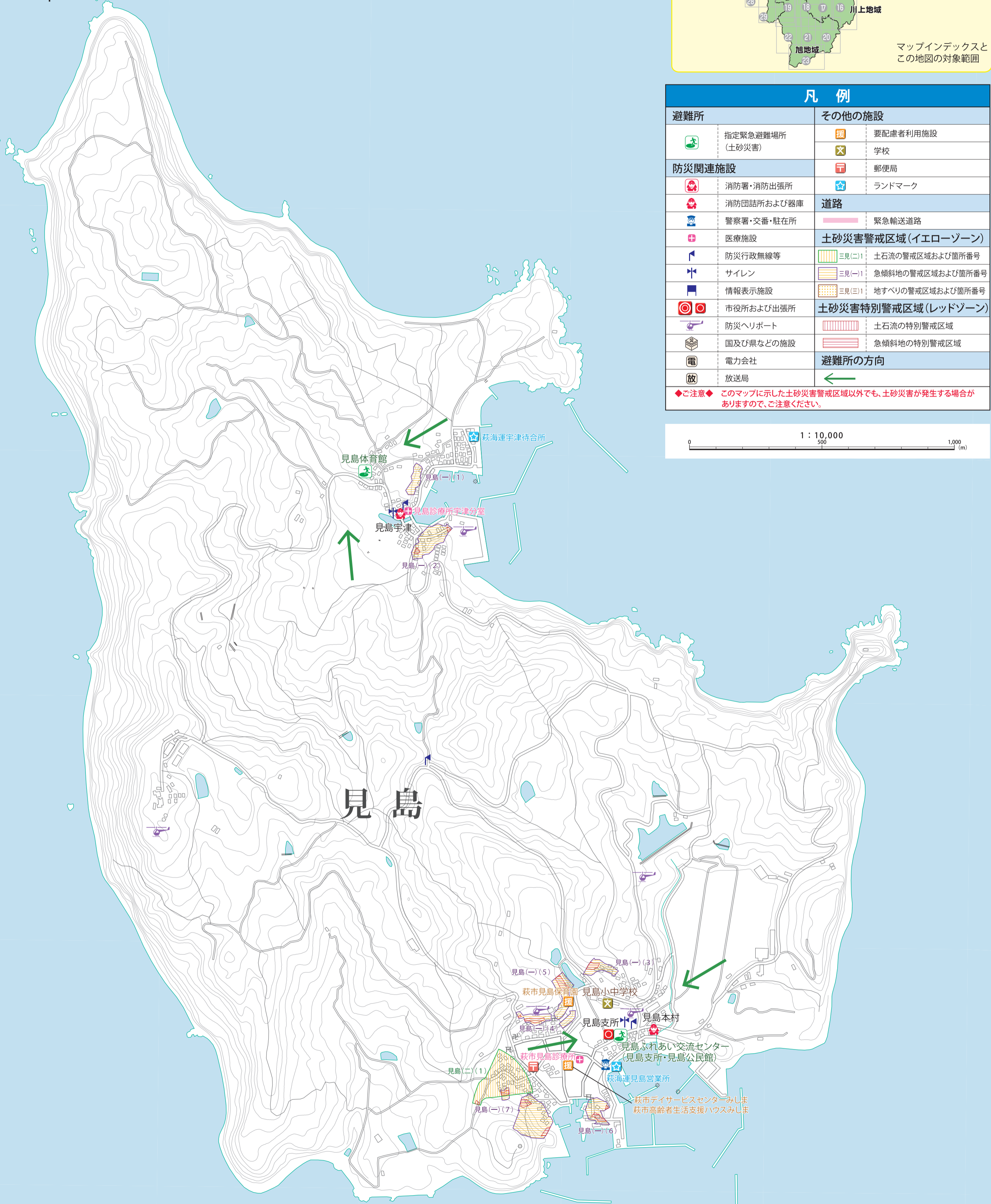
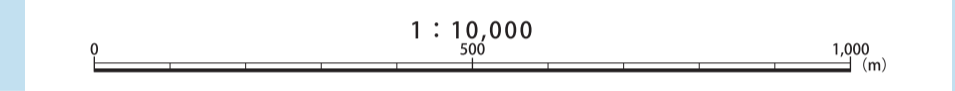


凡例	
	指定緊急避難場所 (土砂災害)
	消防署・消防出張所
	消防団詰所および器庫
	警察署・交番・駐在所
	医療施設
	防災行政無線等
	サイレン
	情報表示施設
	市役所および出張所
	防災ヘリポート
	国及び県などの施設
	電力会社
	放送局
	要配慮者利用施設
	学校
	郵便局
	ランドマーク
	緊急輸送道路
	土砂災害警戒区域 (イエローゾーン)
	三原(二)1: 土石流の警戒区域および箇所番号
	三原(一)1: 急傾斜地の警戒区域および箇所番号
	三原(三)1: 地すべりの警戒区域および箇所番号
	土砂災害特別警戒区域 (レッドゾーン)
	土石流の特別警戒区域
	急傾斜地の特別警戒区域
	避難所の方向

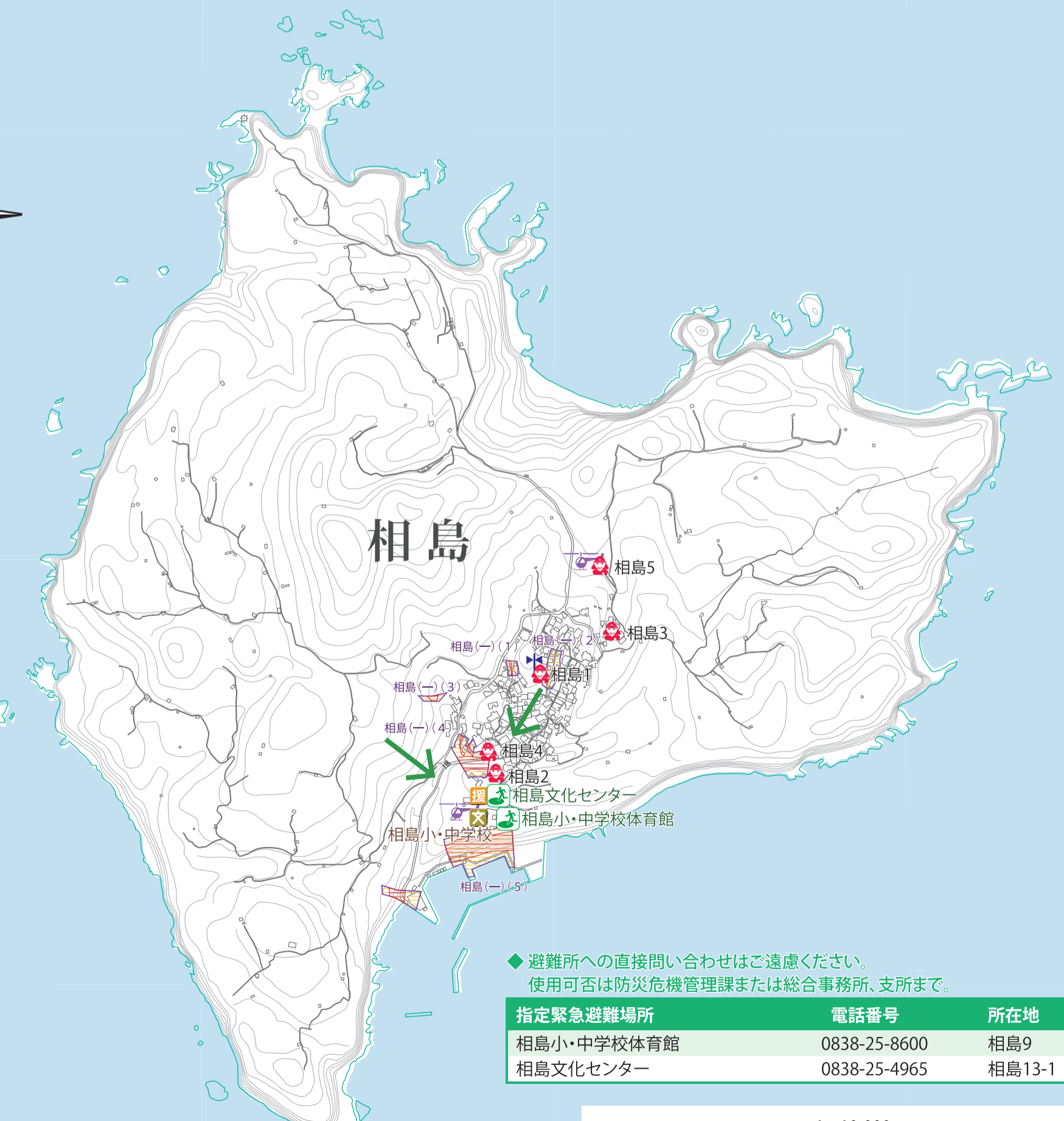

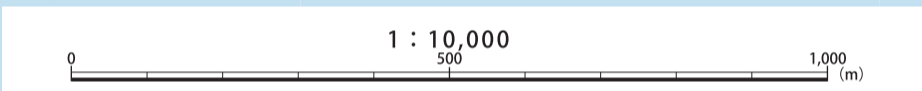



◆ 避難所への直接問い合わせはご遠慮ください。
使用可否は防災危機管理課または総合事務所、支所まで。

指定緊急避難場所	電話番号	所在地
見島ふれあい交流センター (見島支所・見島公民館)	0838-23-3005	見島326-12
見島体育館	0838-23-3035	見島2002-14

◆ 避難所への直接問い合わせはご遠慮ください。
使用可否は防災危機管理課または総合事務所、支所まで。

指定緊急避難場所	電話番号	所在地
大島出張所 (大島公民館)	0838-28-0584	大島105
大島老人憩いの家	—	大島31
大島小中学校体育館	0838-28-0586	大島211
長浜ふれあいセンター	—	大島511-2



◆ 避難所への直接問い合わせはご遠慮ください。
使用可否は防災危機管理課または総合事務所、支所まで。

指定緊急避難場所	電話番号	所在地
相島小・中学校体育館	0838-25-8600	相島9
相島文化センター	0838-25-4965	相島13-1

