参考資料１０　路線図

路線図（全域）

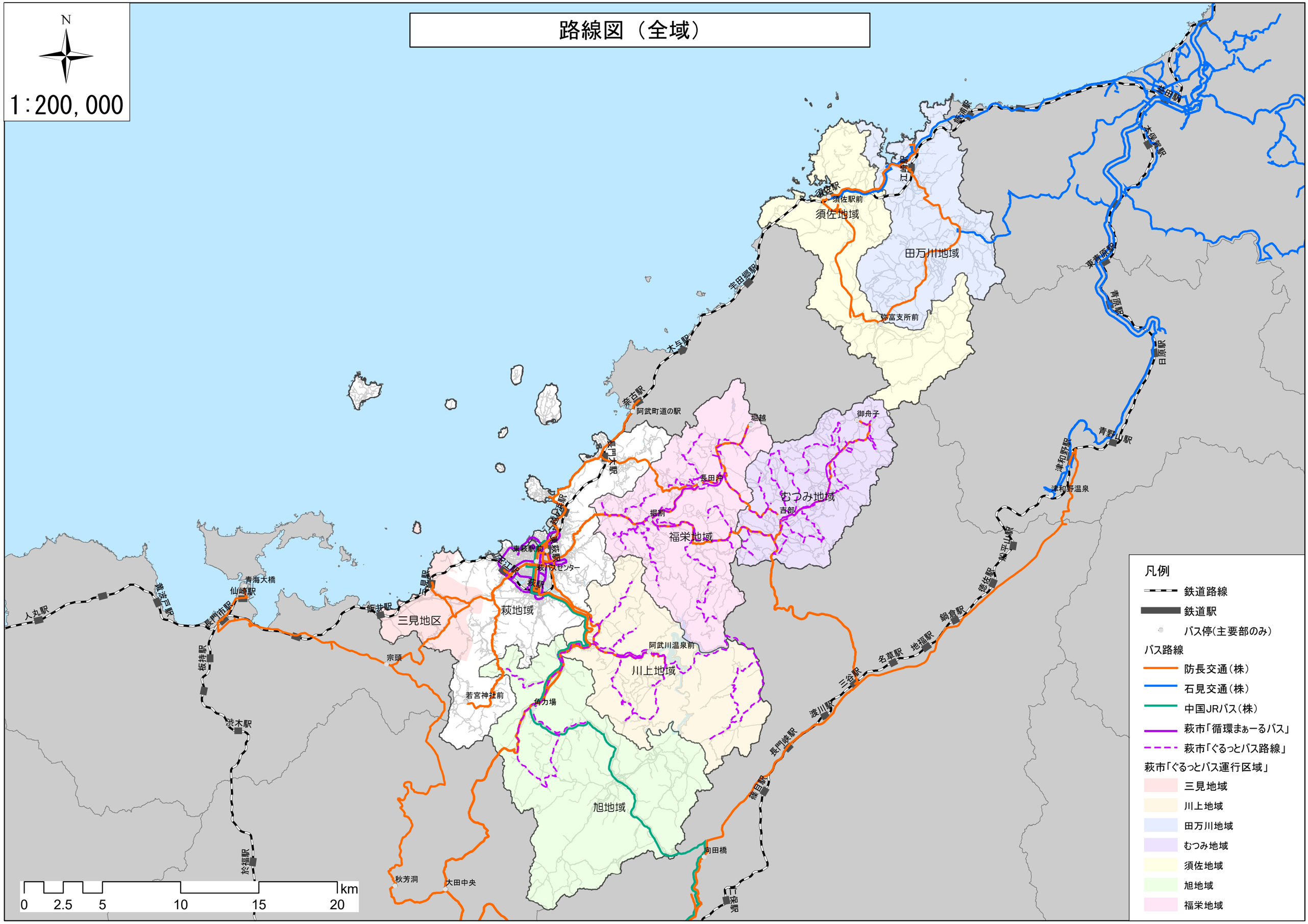

N
1:200,000
須佐地域
田万川地域
むつみ地域
福栄地域
萩地域
三見地区
川上地域
旭地域
須佐駅前
弥富支所前
阿武町道の駅
堀越
御舟子
長田沖
吉部
掘割
東萩駅前
萩バスセンター
阿武川温泉前
角力場
若宮神社前
宗頭
青海大橋
仙崎駅
長門市駅
人丸駅
黄波戸駅
板持駅
渋木駅
於福駅
飯井駅
三見駅
秋芳洞
大田中央
向田橋
二俣駅
篠目駅
長門峡駅
渡川駅
三谷駅
名草駅
地福駅
鍋倉駅
徳佐駅
船平山駅
津和野温泉
津和野駅
青野山駅
日原駅
青原駅
東青原駅
本俣賀駅
益田駅
飯浦駅
江崎駅
須佐駅
宇田郷駅
木与駅
奈古駅
長門大駅
東萩駅
萩駅
凡例
鉄道路線
鉄道駅
バス停(主要部のみ)
バス路線
防長交通(株)
石見交通(株)
中国JRバス(株)
萩市「循環まぁーるバス」
萩市「ぐるっとバス路線」
萩市「ぐるっとバス運行区域」
三見地域
川上地域
田万川地域
むつみ地域
須佐地域
旭地域
福栄地域
0
2.5
5
10
15
20
km

路線図（萩地域）

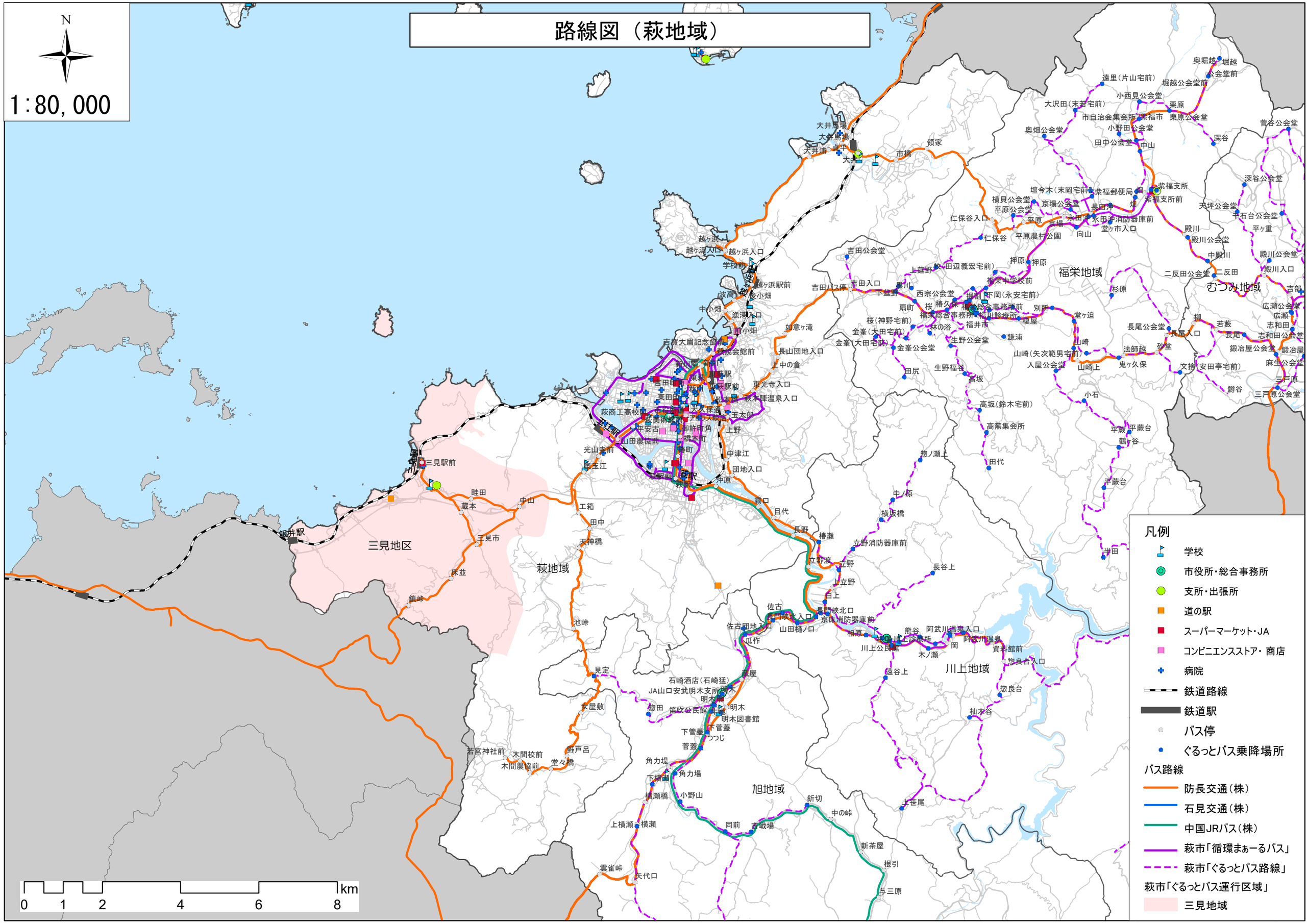
N
1:80,000
萩地域
三見地区
福栄地域
むつみ地域
川上地域
旭地域
萩駅
三見駅前
飯井駅
大井
大井浦
大井馬場
大井馬場
市橋
領家
越ヶ浜
越ヶ浜入口
越ヶ浜駅前
学校前
波高
中小畑
漁港入口
吉賀大眉記念館前
萩焼会館前
新川
新橋
東萩駅
吉田町
東田町
萩駅前
東光寺入口
萩本陣温泉入口
萩商工高校前
萩美術館前
平安古
御許町角
橋本町
大久保通
玉太郎
上野
山田農協前
光山寺前
中津江
団地入口
沖原
目代
長野
椿瀬
立野消防器庫前
立野
上立野
白上
長谷上
惣ノ瀬上
田代
中ノ原
横坂橋
平蔵
平蔵台
鶴ヶ谷
井田
高蓮集会所
高坂（鈴木宅前）
小石
上世尾
新茶屋
根引
与三原
中の峠
新切
同前
古戦場
小野山
角力場
角力堤
下横瀬
横瀬橋
上横瀬
横瀬
雲雀峠
矢代口
若宮神社前
木間校前
木間農協前
野戸呂
堂々橋
安屋敷
見定
池峠
工箱
田中
天神橋
中山
畦田
蔵本
三見市
床並
鎖峠
佐古
佐古団地入口
瓜作
山田樋ノ口
長門峡北口
京阪消防器庫前
相原
熊谷
阿武川温泉入口
阿武川温泉
資料館前
惣良台入口
惣良台
川上公民館
木ノ瀬
岡
遠谷上
仙木谷
石崎酒店（石崎猛）
JA山口安武明木支所
明木
惣田
笛吹公民館
明木図書館
下管蓋
つつじ
菅蓋
長屋
大井馬場
大井浦
市橋
領家
奥堀越
堀越
公会堂前
遠里（片山宅前）
堀越公会堂前
小西見公会堂
大沢田（末若宅前）
栗原
市自治会集会所
紫福市
栗原公会堂
小野田公会堂
奥畑公会堂
田中公会堂
中山
菅谷公会堂
深谷
深谷公会堂
壇今木（末岡宅前）
紫福郵便局
紫福支所
紫福支所前
横貝公会堂
京場公会堂
長田浦
平原公会堂
平原
京場
永田浦
永田浦消防器庫前
堂ヶ市入口
向山
仁保谷入口
仁保谷
平原農村公園
天坪公会堂
千石台公会堂
平ヶ重
殿川
殿川公会堂
中殿川
殿川公会堂
殿川入口
二反田公会堂
二反田
吉部
吉田公会堂
吉田バス停
吉田入口
上蓮野
飯田辺義宏宅前
福栄中学校前
下蓮野
西宗公会堂
下岡（永安宅前）
扇町
桜
椿久保
福栄総合事務所前
福栄総合事務所
福栄診療所
別所
榎屋
桜（神野宅前）
林の浴
福井市
金峯（大田宅前）
金峯公会堂
生野公会堂
鎌浦
如意ヶ滝
長山団地入口
上中の倉
杉原
堂ヶ迫
長尾公会堂
長尾入口
長尾
若藪
柳
広瀬公会堂
広瀬
志和田
志和田公会堂
鍛冶屋公会堂
鍛冶屋
麻生公会堂
三戸原
三戸原公会堂
鰐谷
文珠（安田亭宅前）
砂堂
法師越
鬼ヶ久保
山崎
山崎（矢次範男宅前）
入屋公会堂
山崎上
田尻
生野福谷
高坂
惣ノ瀬上
高蓮集会所
田代
中ノ原
横坂橋
椿瀬
立野消防器庫前
立野
上立野
白上
長谷上
佐古
長門峡北口
京阪消防器庫前
山田樋ノ口
佐古団地入口
瓜作
相原
熊谷
阿武川温泉入口
阿武川温泉
川上公民館
木ノ瀬
岡
資料館前
惣良台入口
惣良台
遠谷上
仙木谷
見定
石崎酒店（石崎猛）
JA山口安武明木支所
明木
惣田
笛吹公民館
明木図書館
下管蓋
つつじ
菅蓋
若宮神社前
木間校前
木間農協前
野戸呂
堂々橋
安屋敷
角力堤
角力場
下横瀬
横瀬橋
小野山
上横瀬
横瀬
同前
古戦場
新切
中の峠
上世尾
新茶屋
根引
与三原
雲雀峠
矢代口
畦田
蔵本
三見市
床並
鎖峠
工箱
田中
天神橋
中山
池峠
km
0
1
2
4
6
8
凡例
学校
市役所・総合事務所
支所・出張所
道の駅
スーパーマーケット・JA
コンビニエンスストア・商店
病院
鉄道路線
鉄道駅
バス停
ぐるっとバス乗降場所
バス路線
防長交通（株）
石見交通（株）
中国JRバス（株）
萩市「循環まぁーるバス」
萩市「ぐるっとバス路線」
萩市「ぐるっとバス運行区域」
三見地域

路線図（旭地域・川上地域）

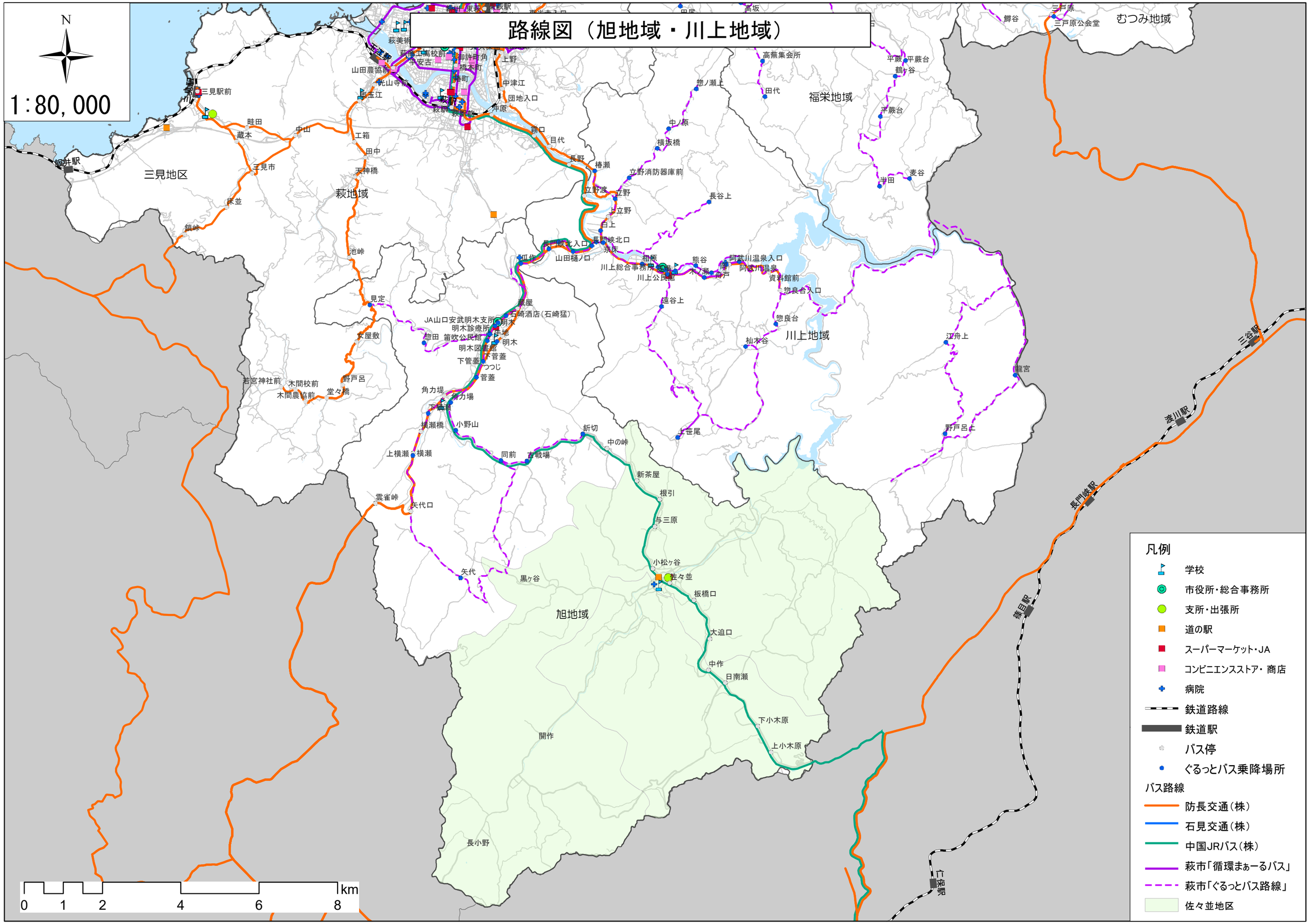

N
1:80,000
三見地区
萩地域
福栄地域
川上地域
旭地域
むつみ地域
三見駅前
飯井駅
三谷駅
渡川駅
長門峡駅
篠目駅
仁保駅
凡例
学校
市役所・総合事務所
支所・出張所
道の駅
スーパーマーケット・JA
コンビニエンスストア・商店
病院
鉄道路線
鉄道駅
バス停
ぐるっとバス乗降場所
バス路線
防長交通（株）
石見交通（株）
中国JRバス（株）
萩市「循環まぁーるバス」
萩市「ぐるっとバス路線」
佐々並地区
0
1
2
4
6
8
km

路線図（むつみ地域・福栄地域）

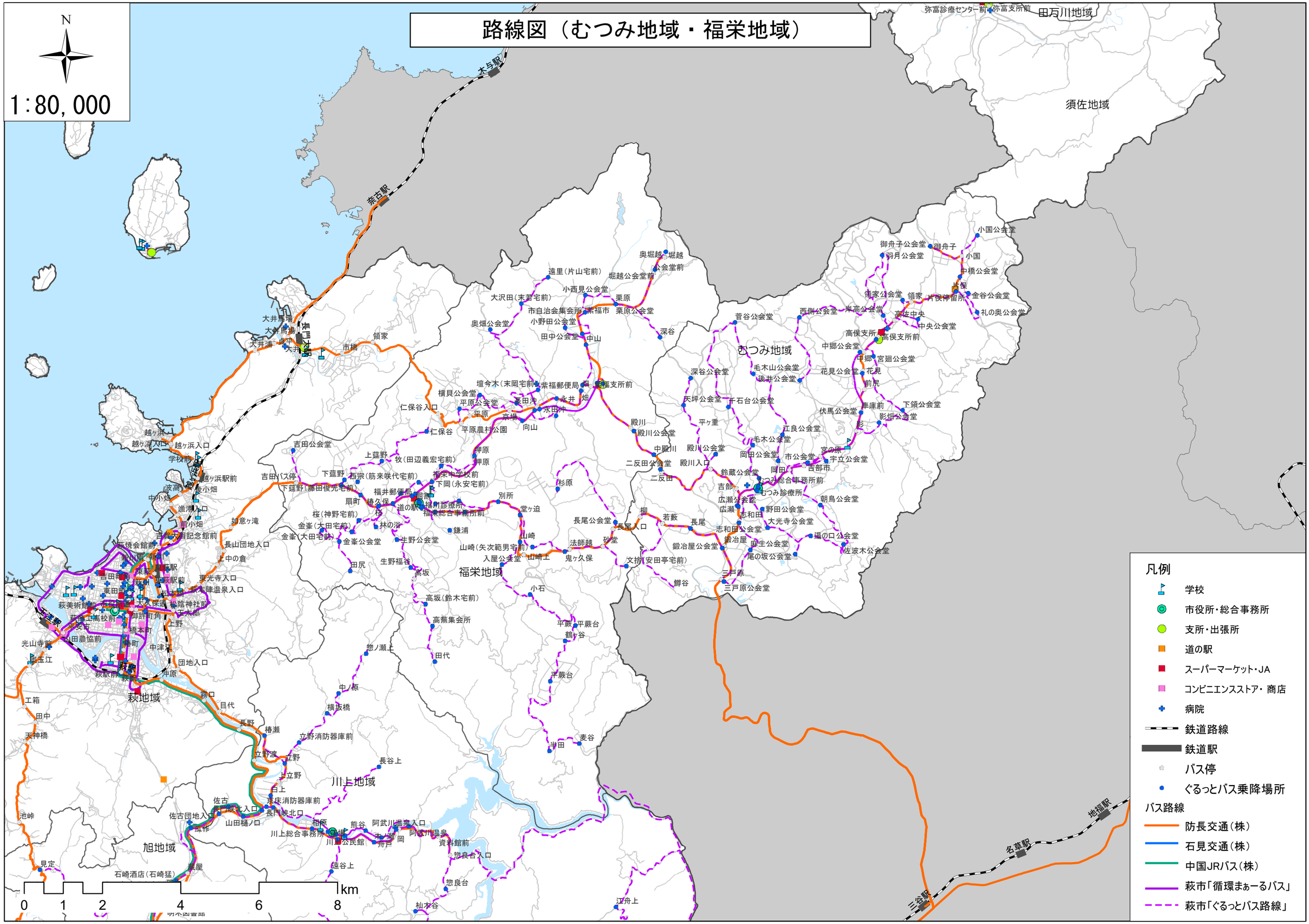

凡例

- 学校
- 市役所・総合事務所
- 支所・出張所
- 道の駅
- スーパーマーケット・JA
- コンビニエンスストア・商店
- 病院
- 鉄道路線
- 鉄道駅
- バス停
- ぐるっとバス乗降場所

バス路線

- 防長交通（株）
- 石見交通（株）
- 中国JRバス（株）
- 萩市「循環まぁーるバス」
- 萩市「ぐるっとバス路線」
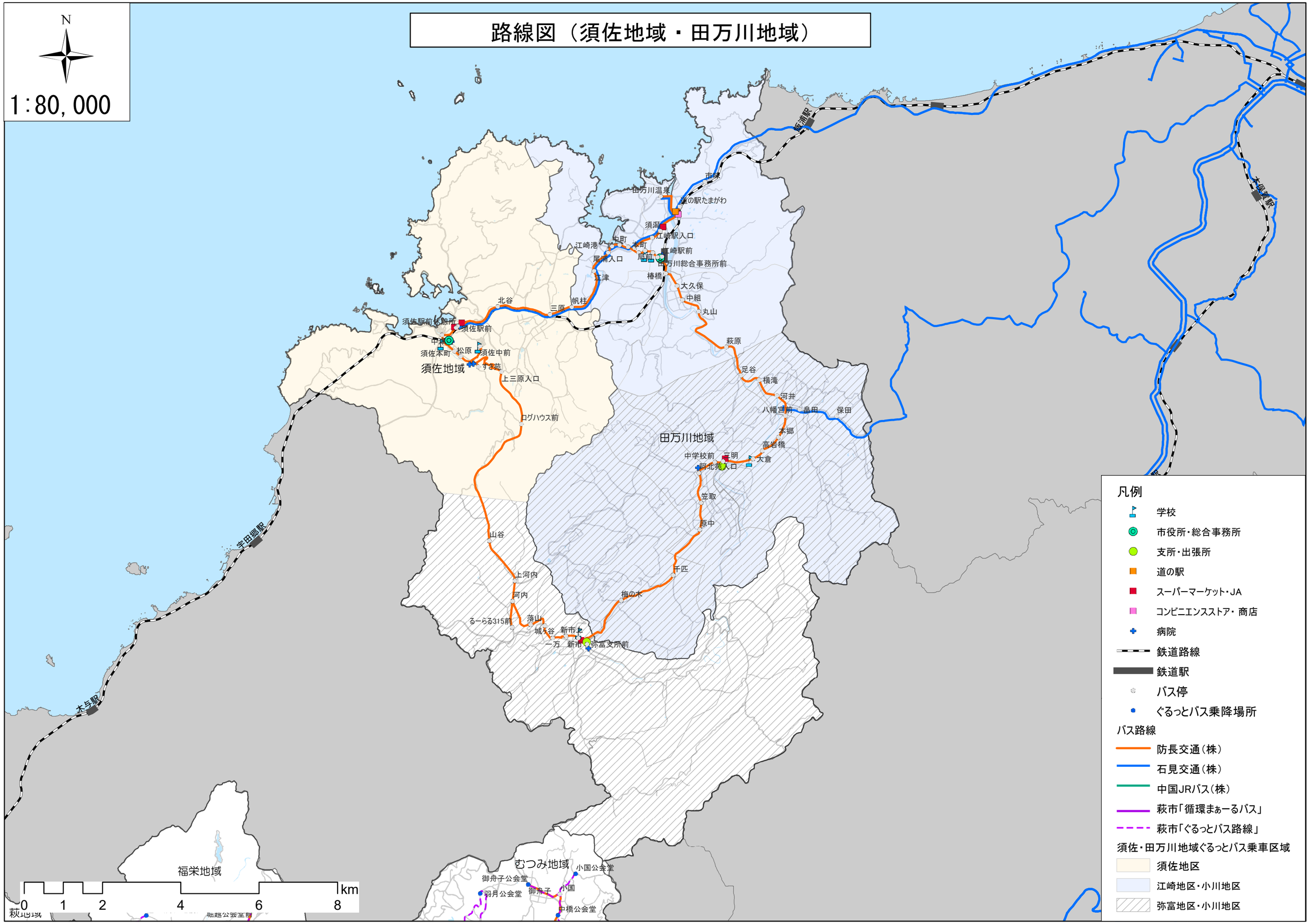
路線図（須佐地域・田万川地域）