

萩市 高潮 ハザードマップ

03 越ヶ浜・大井

この地図は、想定し得る最大規模の高潮(概ね1,000年以上確率)による
氾濫が発生した場合に想定される「浸水の範囲や深さ」、「避難場所」
などを示したものです。

萩市 総務部 防災危機管理課 令和8年2月発行

想定する台風

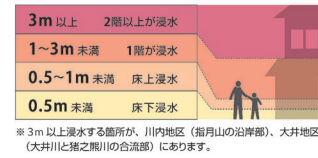
最悪の事態を想定し、日本における過去最大規模の
台風を基に、山口北沿岸において高潮の影響が最も
大きくなる台風経路を設定しています。

※台風の接近時には、高潮のみならず、降雨も想定されることから、相当な流量が想定される
河川(阿武川、橋本川、玉江川、大井川、須佐川、田万川)を対象に、想定最大規模の高潮と同時に、
計画規模の降雨による洪水を考慮しています。

中心気圧: 910hPa (室戸台風)
台風半径: 75km (伊勢湾台風)
移動速度: 時速 73km (伊勢湾台風)

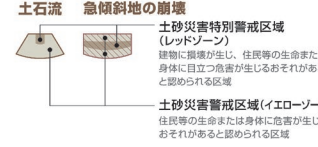
高潮浸水想定区域 想定最大規模

山口県作成、令和7年6月3日指定(山口北沿岸)



土石災害(特別)警戒区域

山口県作成、令和7年3月7日告示分まで(萩市域)



地図を見る上での注意事項

- 高潮浸水想定区域は、一定の条件に基づき予測したものです。
- 災害の状況によっては、着色のない箇所でも、浸水や土石災害が発生する可能性があります。

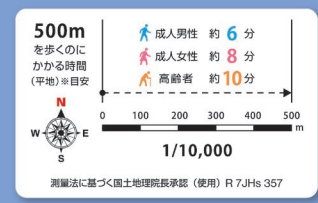
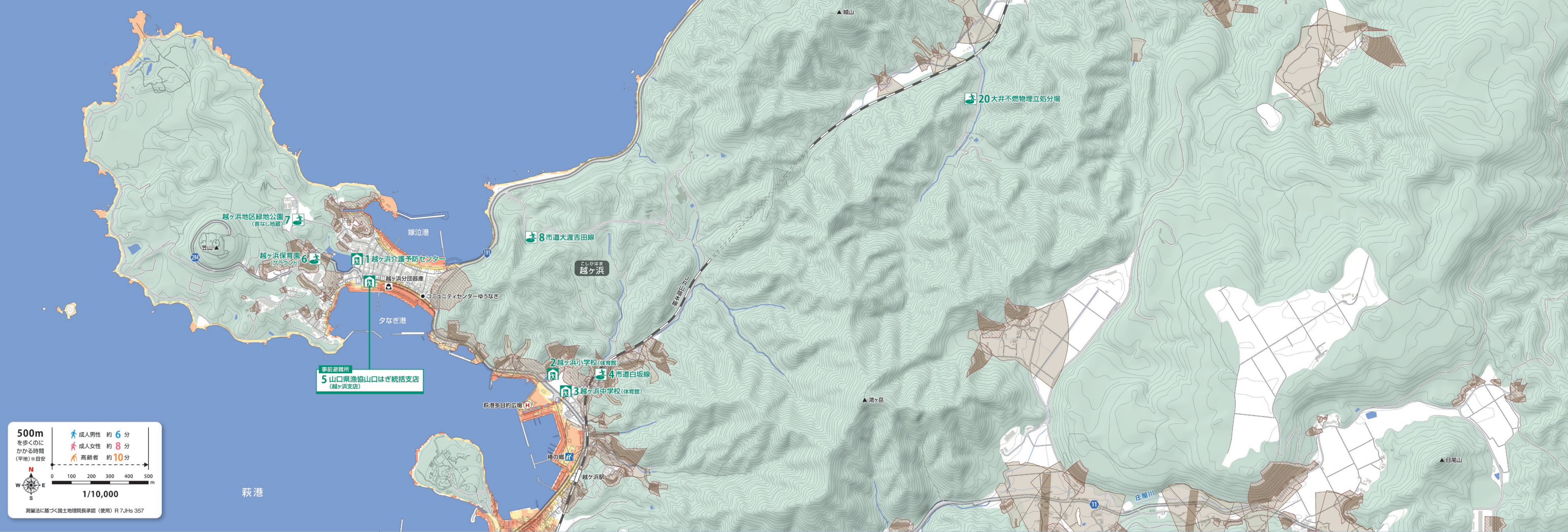
高潮時に利用可能な施設

- 指定緊急避難場所**
 - 指定緊急避難場所兼指定避難所**
 - 事前避難所**
自主避難を希望する方を対象に、一時的に開設する施設。
・自主避難する場合、食料、水、寝具(防寒)などは個人で準備をお願いします。
・自主避難する前に下記までご連絡ください。
- 事前 市役所代表(時間外対応) TEL: 0838-25-3131
避難所 福祉政策課
連絡先 TEL: 0838-25-3550 FAX: 0838-25-3232

- 警察
- 消防団倉庫
- 要配慮者利用施設(高潮浸水想定区域内)
- 防災ヘリポート
- 水位観測所
- 河川管理カメラ
- 防災重点ため池
- JR

区域	No.	施設名	対応する災害		指定避難所	職員配置	ペット同行避難	所在地
			高潮	土石災害				
越ヶ浜	1	越ヶ浜介護予防センター	○	○	○	-	-	大字橋東 6478-1
	2	越ヶ浜小学校(体育館)	○	×	○	-	-	大字橋東 6088
	3	越ヶ浜中学校(体育館)	○	○	○	-	-	大字橋東 6089-4
	4	市道白坂線	○	×	-	-	-	大字橋東 白坂
	5	山口県漁協山口はぎ統括支店(越ヶ浜支店)	○	○	○	○	○	大字橋東 6446-5
	6	越ヶ浜保育園(グラウンド)	○	×	-	-	-	大字橋東 1189-361
	7	越ヶ浜地区緑地公園(首なし地蔵)	○	×	-	-	-	大字橋東 笠山
	8	市道大渡吉田線	○	×	-	-	-	大字橋東 大渡
大井	9	大井出張所(大井公民館) 事前避難所	○	○	○	○	○	大井 1447-2
	10	大井小中学校(体育館)	○	○	○	-	-	大井 1126
	11	大井小中学校(グラウンド)	○	×	-	-	-	大井 3421-3
	12	大井真平公会堂	○	○	○	-	-	大井 5083-1
	13	大井坂本公会堂	○	○	○	-	-	大井 1991-2
	14	山口県漁協大井支店	2階以上	○	○	-	-	大井 5190
	15	旧山口県漁協大井浦支店	2階以上	○	○	-	-	大井 大井港
	16	大井鶴山	○	×	-	-	-	大井 大井浦
	17	市道浦線	○	×	-	-	-	大井 3243
	18	周慶寺	○	×	-	-	-	大井 真平
	19	高倉神社	○	×	-	-	-	大井 1163-1
	20	大井不燃物物理立処分場	○	○	-	-	-	大井 1163-1

- 指定緊急避難場所は、災害から命を守るために、緊急的に避難する施設または場所です。
 - 指定避難所は、災害の危険がなくなるまで滞在したり、避難生活を送るための施設です。
 - これらの避難所は、居住する区域にかかわらず、どこにお住まいの方も避難できます。開設状況を確認のうえ、避難してください。
 - ペット同行避難が可能な避難所では、ペットと一緒に避難することができます。ただし、避難先での飼主とペットの居住スペースは別々になります。避難できるペットは犬と猫に限ります。詳しくは、市ホームページを確認してください。
- 萩市ホームページ
災害時におけるペットとの避難(ペット同行避難)について



測量法に基づく国土院院長承認(使用) R7JHs 357