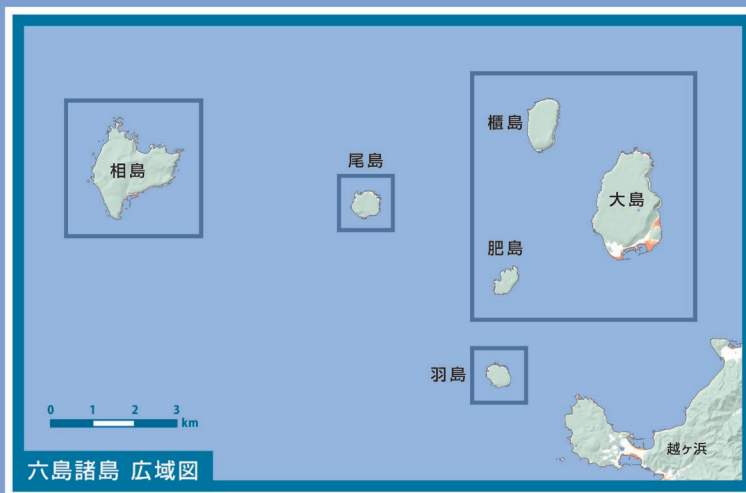




櫃島港



六島諸島 広域図



ひしま 肥島



おしま 尾島



おしま 羽島

区域	No.	施設名	対応する災害		指定避難所	職員配置	ペット同行避難	所在地
			高潮	土砂災害				
大島	1	大島出張所 (大島公民館)	○	○	○	○	○	大島 5-9
	2	大島小中学校 (体育館)	○	○	○	-	-	大島 211
	3	大島小中学校 (グラウンド)	○	×	-	-	-	大島
	4	大島老人憩いの家	○	○	○	-	-	大島
	5	市道大島第4幹線 防火水槽 No3 付近	○	×	-	-	-	大島
相島	6	相島小・中学校	○	○	○	-	-	相島 9
相島	7	相島小・中学校 (グラウンド)	○	×	-	-	-	相島
櫃島	8	櫃島中央部	○	×	-	-	-	櫃島

- 指定緊急避難場所は、災害から命を守るために、緊急的に避難する施設または場所です。
- 指定避難所は、災害の危険がなくなるまで滞在したり、避難生活を送るための施設です。
- これらの避難所は、居住する区域にかかわらず、どこにお住まいの方も避難できます。開設状況を確認のうえ、避難してください。
- ペット同行避難が可能な避難所では、ペットと一緒に避難することができます。ただし、避難先での飼い主とペットの居住スペースは別々になります。避難できるペットは犬と猫に限ります。詳しくは、市ホームページを確認してください。

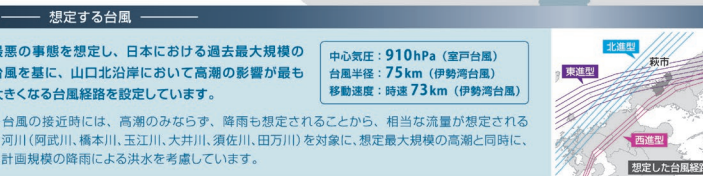


# 秋市 高潮 ハザードマップ

## 04 大島・相島・櫃島・肥島・尾島・羽島

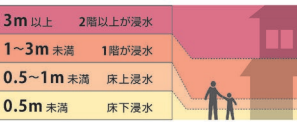
この地図は、想定し得る最大規模の高潮(概ね1,000年以上確率)による氾濫が発生した場合に想定される「浸水の範囲や深さ」、「避難場所」などを示したものです。

秋市 総務部 防災危機管理課 令和8年2月発行



### 高潮浸水想定区域 想定最大規模

山口県作成、令和7年6月3日指定(山以北沿岸)



\*3m以上浸水する箇所が、川内地区(掛月山の沿岸部)、大井地区(大井川と雄之瀬川間の合流部)にあります。

### 土砂災害(特別)警戒区域

山口県作成、令和7年3月7日告示分まで(秋市域)



### 地図を見る上での注意事項

- 高潮浸水想定区域は、一定の条件に基づき予測したものです。
- 災害の状況によっては、着色のない場所でも、浸水や土砂災害が発生する可能性があります。

### 高潮時に利用可能な施設

- 指定緊急避難場所
- 指定緊急避難場所兼指定避難所
- 事前避難所
  - 自主避難を希望する方を対象に、一時的に開設する施設。
  - 自主避難する場合、食料、水、寝具(防寒)などは個人で準備をお願いします。
  - 自主避難する前に下記までご連絡ください。

- 消防団路庫
- 要配慮者利用施設(高潮浸水想定区域内)
- 防災ヘリポート
- 雨量観測所

