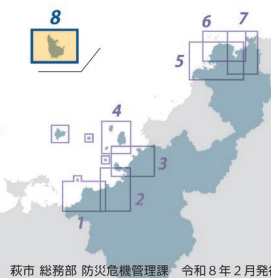


萩市 高潮 ハザードマップ

08 見島



この地図は、想定し得る最大規模の高潮(概ね1,000年以上確率)による
氾濫が発生した場合に想定される「浸水の範囲や深さ」、「避難場所」
などを示したものです。

萩市 総務部 防災危機管理課 令和8年2月発行

想定する台風

最悪の事態を想定し、日本における過去最大規模の
台風を基に、山口北沿岸において高潮の影響が最も
大きくなる台風経路を設定しています。

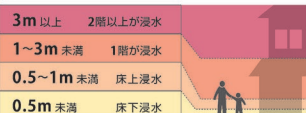
中心気圧：910hPa (室戸台風)
台風半径：75km (伊勢湾台風)
移動速度：時速73km (伊勢湾台風)



※台風の接近時には、高潮のみならず、降雨も想定されることから、相当な流量が想定される
河川(阿武川、橋本川、玉江川、大井川、須佐川、田万川)を対象に、想定最大規模の高潮と同時に、
計画規模の降雨による洪水を考慮しています。

高潮浸水想定区域 想定最大規模

山口県作成、令和7年6月3日指定 (山口北沿岸)



※3m以上浸水する箇所が、川内地区(指月山の沿岸部)、大井地区
(大井川と徳之川の合流部)にあります。

土砂災害(特別)警戒区域

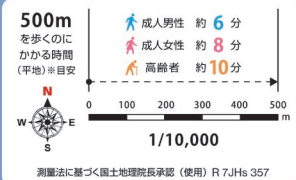
山口県作成、令和7年3月7日告示分まで (萩市域)

土石流 急傾斜地の崩壊



地図を見る上での注意事項

- 高潮浸水想定区域は、一定の条件に基づき予測したものです。
- 災害の状況によっては、着色のない場所でも、浸水や土砂災害が発生する可能性があります。



測量法に基づく国土地理院長承認 (使用) R7JHs 357

高潮時に利用可能な施設

指定緊急避難場所

指定緊急避難場所 兼 指定避難所

事前避難所

自主避難を希望する方を対象に、一時的に開設する施設。

- 自主避難する場合、食料、水、寝具(防寒)などは個人で準備をお願いします。
- 自主避難する前に下記までご連絡ください。

事前 市役所代表 (時間外対応) TEL: 0838-25-3131
避難所 福祉政策課
連絡先 TEL: 0838-25-3550 FAX: 0838-25-3232

- 警察
- 消防団庫
- 防災ヘリポート
- 雨量観測所
- 水位観測所
- 防災重点ため池



指定緊急避難場所 一覧表

区域	No.	施設名	対応する災害		指定避難所	職員配置	ペット同行避難	所在地
			高潮	土砂災害				
見島	1	見島小中学校 (体育館)	○	×	○	-	-	見島 951-1
	2	旧見島中学校 (グラウンド)	○	×	-	-	-	見島 953-1
	3	見島ふれあい交流センター (見島支所・見島公民館)	2階以上	○	○	○	○	見島 326-12
	4	航空自衛隊高上官舎駐車場	○	×	-	-	-	見島 660-1
	5	見島体育館	○	○	○	-	○	見島 2002-14
	6	見島体育館 (グラウンド)	○	×	-	-	-	

- 指定緊急避難場所は、災害から命を守るために、緊急的に避難する施設または場所です。
- 指定避難所は、災害の危険がなくなるまで滞在したり、避難生活を送るための施設です。
- これらの避難所は、居住する区域にかかわらず、どこにお住まいの方も避難できます。開設状況を確認のうえ、避難してください。
- ペット同行避難が可能な避難所では、ペットと一緒に避難することができます。ただし、避難先での飼い主とペットの居住スペースは別々になります。避難できるペットは犬と猫に限ります。詳しくは、市ホームページを確認してください。

萩市ホームページ

